











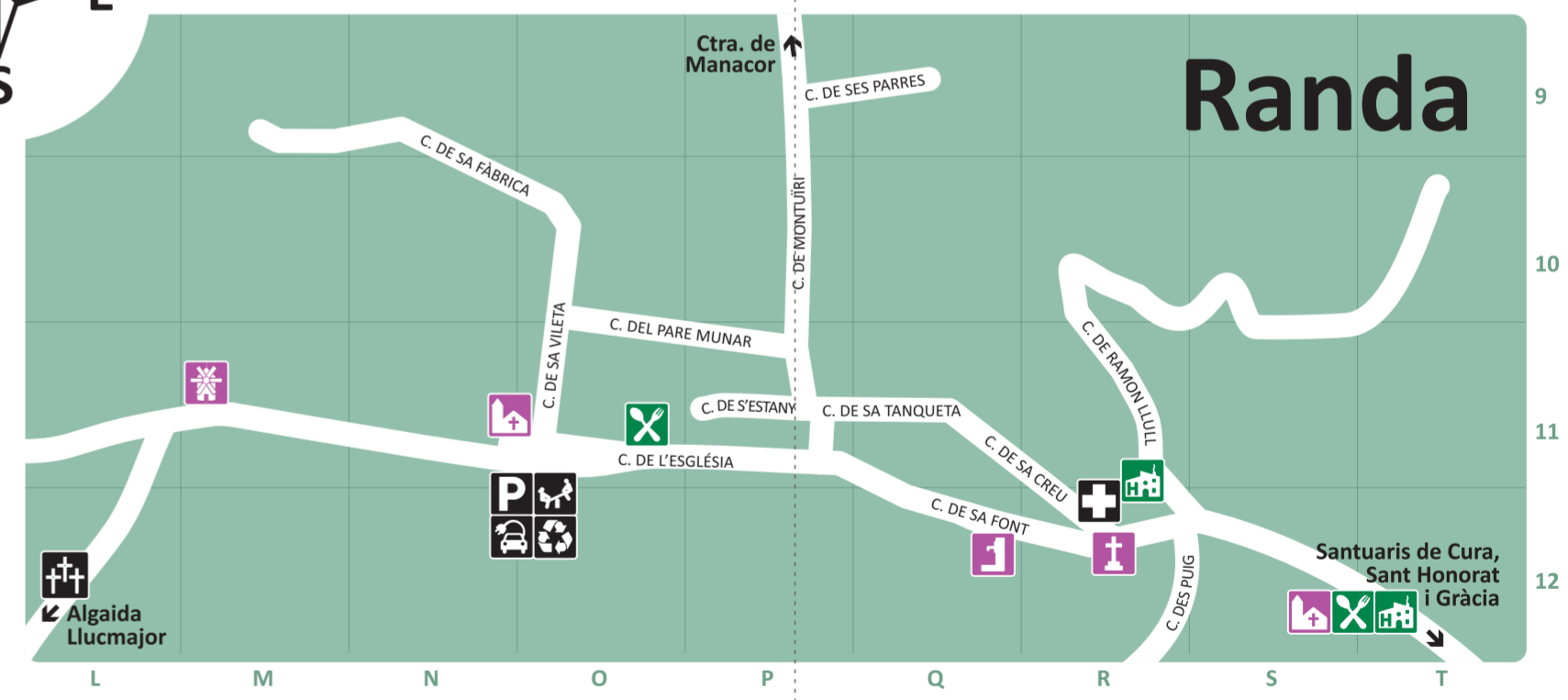
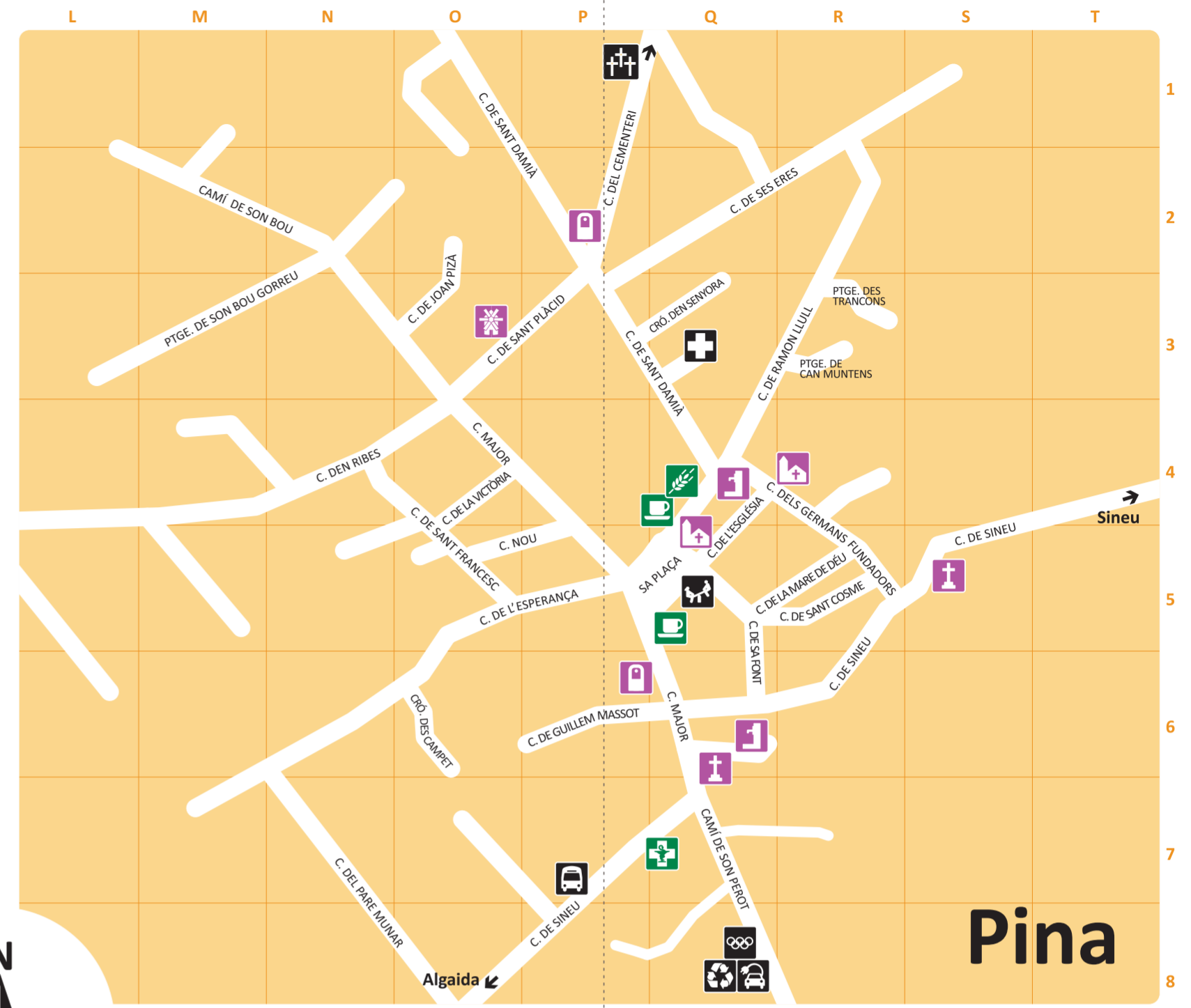
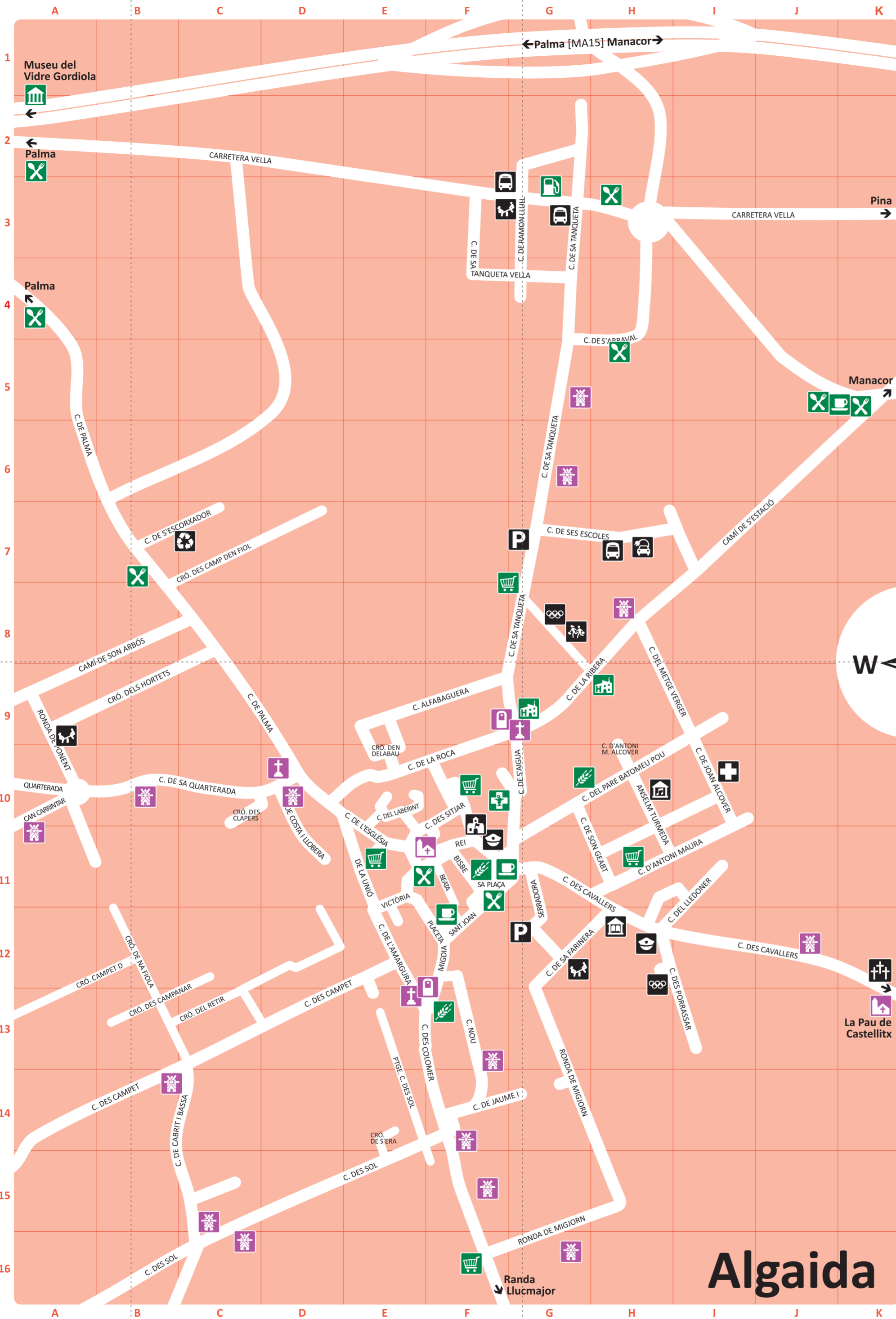


-  Town Hall
F10 - Q3 - R12
-  Local Police F11
Guardia Civil H12
-  Health Center
I10 - Q3 - R12
-  Parking
G12 - G7 - N11
-  Bus Stop
H7 - G3- F3 - P7
-  Green Point
C7 - Q8 - O12
-  Recharge Point
Electric Car H7 - Q8 - N12
-  Library
H12
-  Casal de la Música
H10
-  Schools
G8
-  Playground
F3 - A9 - G12 - Q5 - Q12
-  Sports facilities
G8 - H12 - Q8
-  Cemetery
K12 - P1 - L12
-  Pharmacy
-  Bakery
-  Food sale
-  Restaurant
-  Cafe
-  Pub
-  Hotel
-  Museum
-  Fuel Station
-  Church
-  Source
-  Term cross
-  Windmill
-  Water well



Para más información consulte las webs o descargue la aplicación para dispositivos móviles.
En la APP encontrará diferentes rutas de senderismo y cicloturismo por el término municipal.

					
ajalgaida.net	visitalgaida.com	APP Android	APP Apple iOS	plademallorca.net	infomallorca.net



Edició 2018 © Ajuntament d'Algaida
con el apoyo del Consell de Mallorca.
Texte: Bartomeu Salas Mascaró.
Traducción: Xoox Xoox Xoox.
Fotografía de la portada: Jerònia Pou Tomàs.
Diseño: Absenta. Impresión: Clip Disseny.



