
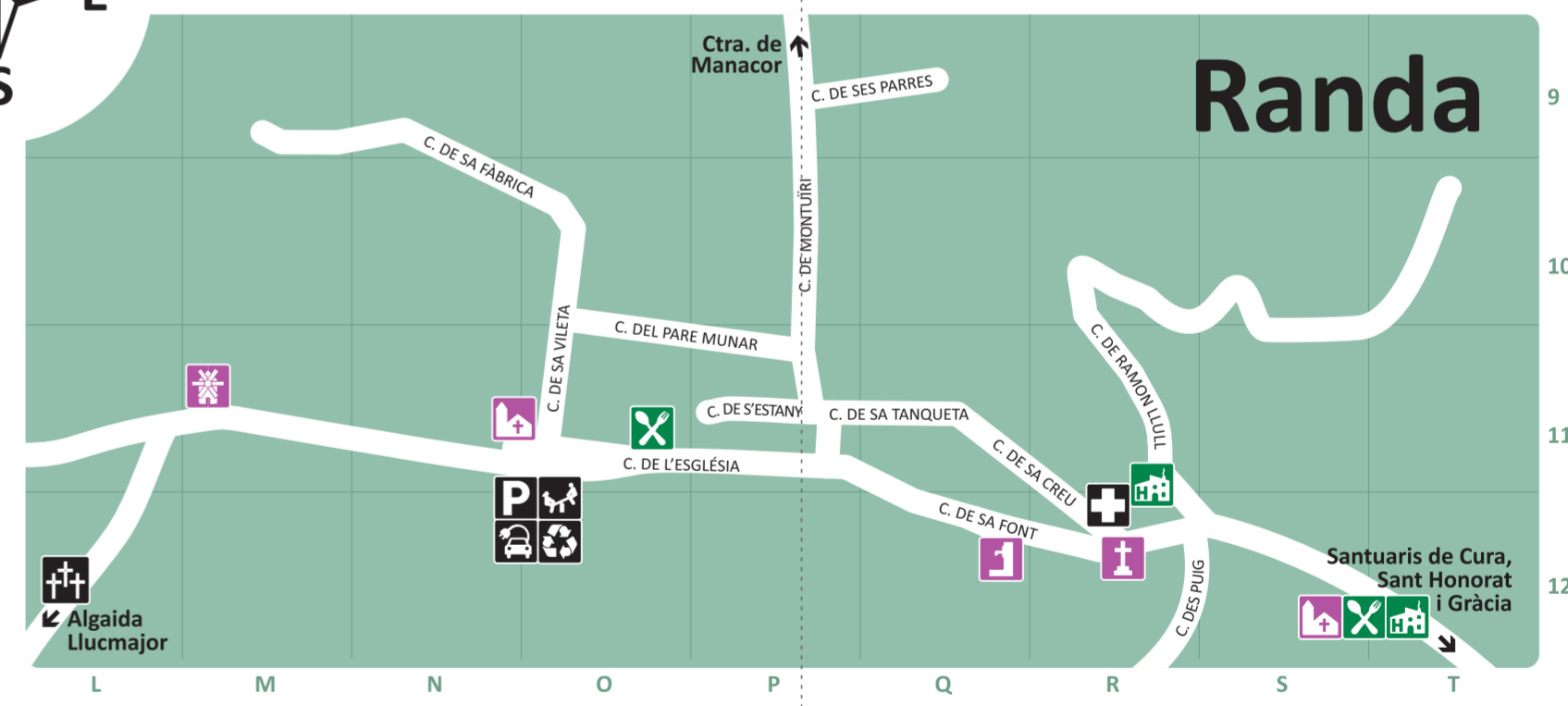
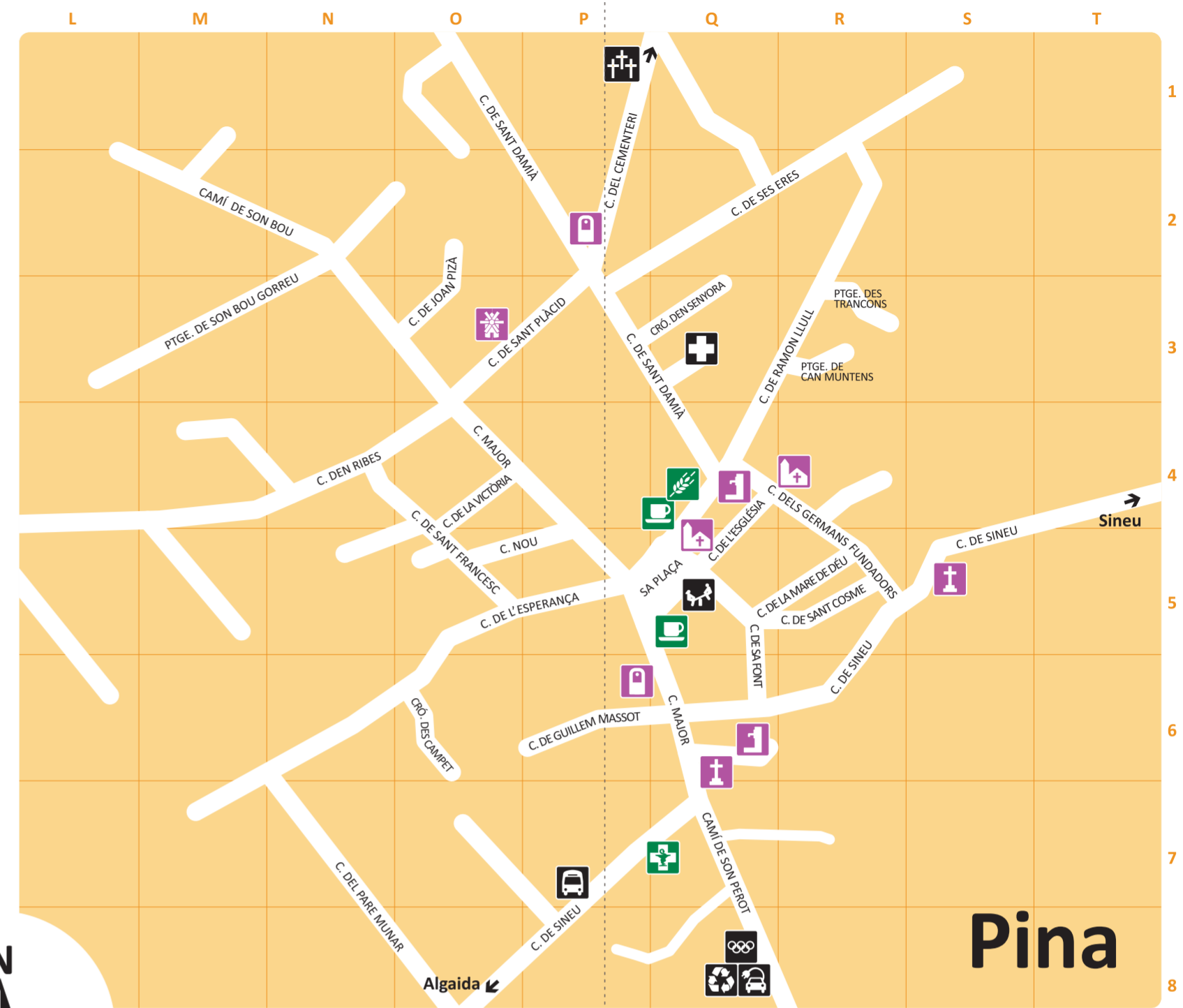
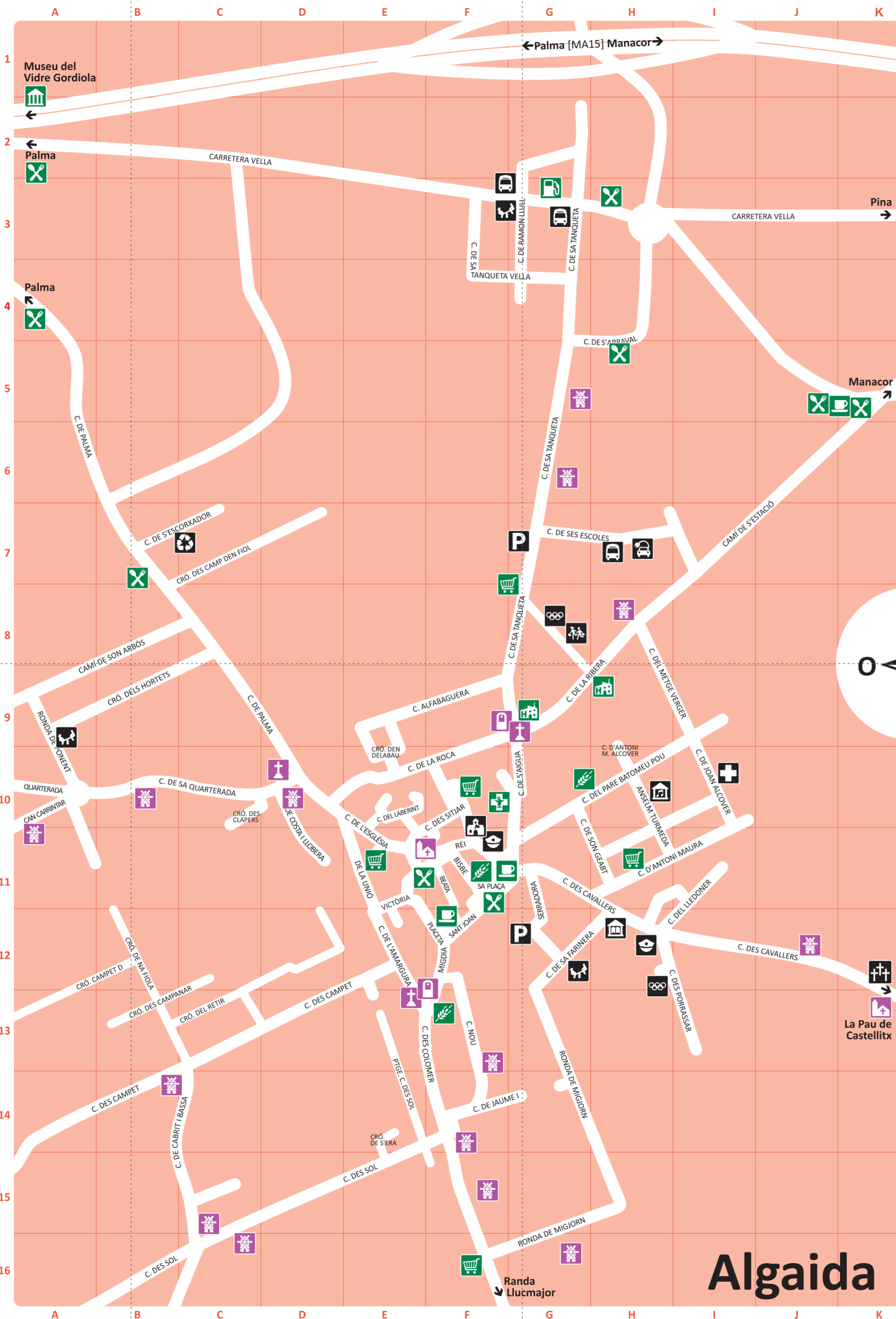


-  Ayuntamiento  
F10 - Q3 - R12
-  Policía Local F11  
Guardia Civil H12
-  Centro Sanitario  
I10 - Q3 - R12
-  Aparcamiento  
G12 - G7 - N11
-  Parada Bus  
H7 - G3- F3 - P7
-  Punto Verde  
C7 - Q8 - O12
-  Punto de recarga  
coche eléctrico H7 - Q8 - N12
-  Biblioteca  
H12
-  Casal de la Música  
H10
-  Centros escolares  
G8
-  Parque infantil  
F3 - A9 - G12 - Q5 - Q12
-  Instalaciones deportivas  
G8 - H12 - Q8
-  Cementerio  
K12 - P1 - L12
-  Farmacia
-  Panadería / Pastelería
-  Venta alimentación
-  Restaurante
-  Cafetería
-  Bar
-  Hotel  
Alojamiento
-  Museo
-  Gasolinera
-  Iglesia
-  Fuente
-  Cruz de término
-  Molino
-  Pozo



Para más información consulte las webs o descargue la aplicación para dispositivos móviles.  
En la APP encontrará diferentes rutas de senderismo y cicloturismo por el término municipal.



[ajalgaida.net](http://ajalgaida.net)



[visitalgaida.com](http://visitalgaida.com)



APP Android



APP Apple iOS



[plademallorca.net](http://plademallorca.net)



[infomallorca.net](http://infomallorca.net)



Edición 2018 © Ajuntament d'Algaida  
con el apoyo del Consell de Mallorca.  
Texto: Bartomeu Salas Mascaró.  
Fotografía de la portada: Jerònia Pou Tomàs.  
Diseño: Absenta. Impresión: Clip Disseny.



